

SIGEA aps Sez. Lombardia e l'Ordine dei Geologi della Lombardia organizzano il Workshop:

La geodiversità del territorio lombardo e la sua tutela: i siti di interesse geologico della provincia di Pavia.

La Società Italiana di Geologia Ambientale, sezione Lombardia, impegnata da 30 anni nella promozione del ruolo delle Scienze della Terra nella società, nel trentesimo anno dalla sua fondazione, intende dar vita, a vent'anni dall'avvio del progetto "Inventario Nazionale dei Geositi" dell'Ispra, ad un ciclo di seminari dedicati alla geodiversità della Regione Lombardia, allo scopo di far conoscere il patrimonio geologico in chiave non solo scientifica ma anche in un'ottica di gestione e fruizione sostenibile da parte di tutti i cittadini.

Il ciclo di incontri prende avvio dal territorio dell'Oltrepò pavese (provincia di Pavia) in località Guardamonte (Cecima PV), ed in particolare da un sito di alto valore simbolico per la presenza di testimonianze naturali e culturali che si intrecciano nel tempo: l'area è infatti interessata da patrimoni archeologici, naturalistico-botanici, geologico-paesaggistici ed è anche sede dell'Osservatorio Astronomico Cà del Monte ove avrà luogo il seminario.

L'incontro si concluderà con una breve escursione guidata nell'intorno dell'Osservatorio e sarà completata da una visita alla struttura e da una presentazione al planetario.

Data sabato 19/11/2022

modalità mista (in presenza e online su piattaforma Ordine Geologi Lombardia)



UNIVERSITÀ DI PAVIA
Dipartimento di
Scienze della Terra
e dell'Ambiente



Patrocini (non onerosi)

Provincia di Pavia - Comune di Cecima - Comune di Bagnaria - Comune di Voghera Assessorato Attività museali
- Fondazione Oltrepò Pavese - GAL Oltrepò pavese S.r.l. - Planetario Osservatorio Astronomico Cà del Monte - Sistema Museale Oltrepò -
Comunità Montana Oltrepò Pavese - Dip. di Scienze della Terra e dell'Ambiente UNI PV -
Fondazione Cariplo - CAI sez. Voghera e sez. Tortona

Con la collaborazione di IGAG- CNR

Programma

9.00 - 9.20

Registrazione partecipanti in presenza

9.30

Introduzione workshop e saluti di apertura

modera

Gianluca Lattanzi – SIGEA aps - Presidente. Sez. Regione Lombardia

intervengono:

Giovanni Palli - Provincia di Pavia e Comunità Montana Oltrepò Pavese

Andrea Milanese – Sindaco di Cecima

Mattia Franza - Sindaco di Bagnaria

Riccardo Fiamberti – Presidente Fondazione Oltrepò Pavese

Bruno Tagliani - Presidente GAL OLTREPÒ S.r.l.

Prof. Graziano Rossi - Università di Pavia – direttore Dip. di Scienze della Terra e dell'Ambiente.

Roberto Perotti – Presidente - Ordine dei Geologi della Lombardia

Simona Virgilio - Rete Museale Oltrepò, Assessore attività museali Comune di Voghera

Massimo Rigoni - Coop. Teti

Prof.ssa De Paoli - Dirigente Scolastico Liceo Statale *Galileo Galilei* Voghera

10.00

Interventi:

Moderatori

Claudia Meisina (Dipartimento Scienze della Terra e dell'Ambiente Univ. Pavia)

Paola Guado (geologa SIGEA aps Lombardia)

10.00-10.20

I progetti per la promozione della tutela e la conoscenza dei geositi a scala nazionale e regionale

Prof. Mario Bentivenga – Università Basilicata - SIGEA aps coordinatore nazionale patrimonio geologico

10.20 - 10.40

Il Geoturismo: turismo sostenibile per la valorizzazione, salvaguardia e promozione del Geoheritage

Dott.ssa Barbara Aldighieri - CNR e Presidente Associazione Geologia & Turismo

10.40 – 11.00

Verso il nuovo inventario nazionale dei geositi: definizioni, criteri, esempi dal territorio pavese

Dott.ssa Carla Ferliga - Regione Lombardia - Unità Organizzativa Programmazione Territoriale e Paesistica

11.00 – 11.20

Il ruolo del geologo professionista nel tutelare e valorizzare i geositi, ma non solo

Dott. Alberto Maccabruni – Rappresentante provinciale dell'Ordine Geologi Lombardia

11.20 - 11.40

Evoluzione geologica e geomorfologica recente della Valle Staffora e possibili influenze sul popolamento rurale romano della pianura vogherese

Prof Perotti - Università degli Studi di Pavia

11.40 - 12.20

Esempi di geositi della provincia di Pavia di cui promuovere la conoscenza e la fruizione

Prof. Pier Luigi Vercesi e Luisa Pellegrini

12.20 - 12.40

Nivione e Guardamonte realtà da tutelare?

Dr.ssa Baldiraghi - U. O. Risorse idriche, difesa idrogeologica e Protezione civile

Provincia di Pavia Settore "Servizi per l'Impiego, Affari Istituzionali, Territorio e Protezione civile" Ambiente

12.40-13.00	Consistenze e flussi turistici in Provincia con particolare riguardo all’Oltrepò. Alcune riflessioni sul turismo di prossimità. <i>Dott.ssa Rossin Daniela - U. O. Governance, promozione territoriale, turismo e cultura, Politiche sociali Provincia di Pavia Settore Tutela ambientale e biodiversità, promozione del territorio, sostenibilità</i>
13.00-13.20	Attività per la promozione della fruizione naturalistica e geologica del territorio <i>A cura del Sistema Museale Oltrepò</i>
13.20-13.40	L’Appennino delle 4 Province: in cammino per tutelare la biodiversità del nostro territorio <i>Dott. Paolo Biserni - Club Alpino Italiano</i>
13.40-14.00	PAUSA PRANZO A BUFFET
14.00-16.00	Geotrekking alle terrazze ed al Sito di Guardamonte <i>a cura della Guida naturalistica dott. Marco Ciccolella e prof. Pier Luigi Vercesi</i>
16.00-17.00	Visita all’Osservatorio Astronomico e Planetario a cura della coop Teti (per coloro che sono interessati)

Evento FREE in modalità mista:

- Modalità on-line – iscrizione e partecipazione su piattaforma Ordine dei Geologi della Lombardia
- Modalità in presenza - max 40 persone (posti limitati sala osservatorio) - iscrizione su modulo al link di seguito riportato inserendo i dati richiesti. La parte del Geotrekking è compresa nell’iscrizione in presenza ed è della durata di circa 2 ore.
- Evento in fase di accreditamento: richiesti **4 CFP** per la mattinata, **2 CFP** per il Geotrekking.

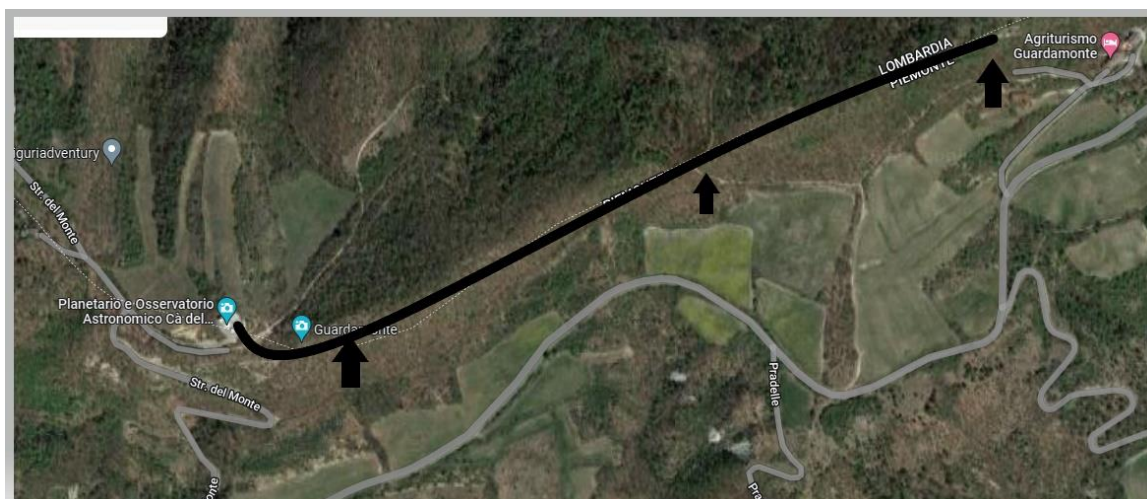
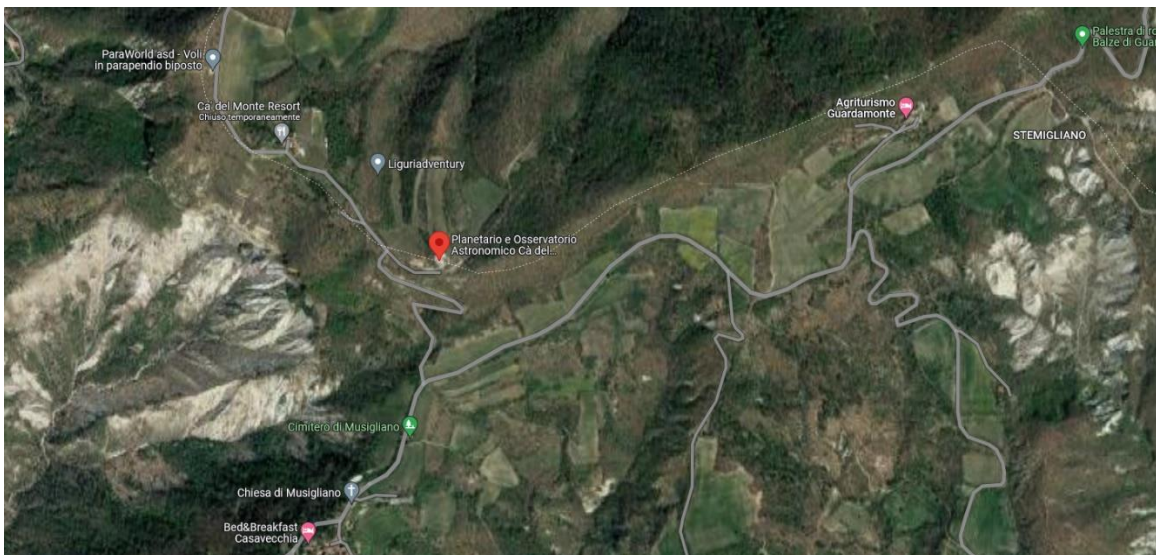
Iscrizione per partecipazione in presenza: <https://forms.gle/SHCpYYvm31BysXP38>

Iscrizione per partecipazione in modalità webinar sincrono:

https://us06web.zoom.us/webinar/register/WN_YkZO4m1NSVqse3_rIW07pA

Mail contatti: segreteria@geolomb.it - lombardia@sigeaweb.it

Allegato percorso Geotrekking



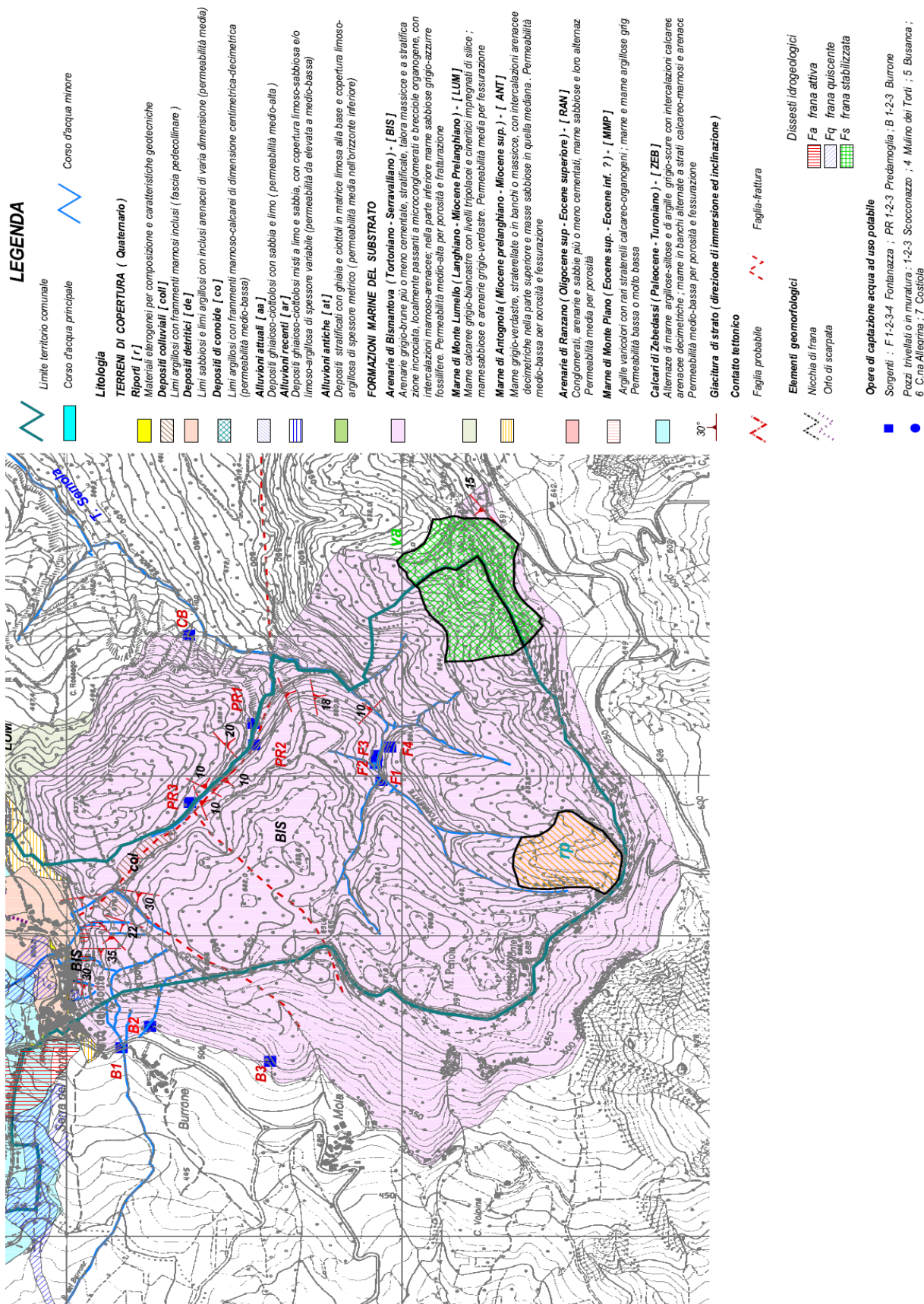
Partenza dall'Osservatorio Astronomico e Planetario Ca del Monte (PV)

Percorso previsto che potrà subire variazioni in base alle condizioni meteo.

Escursione di livello T/E, Dislivello massimo: 100 m, Lunghezza: circa 3/4 Km totali

6 REGOLE PER L'ESCURSIONISTA (estratto da www.cai.it)

1. Per le tue escursioni in montagna, scegli itinerari in funzione delle tue capacità fisiche e tecniche, documentandoti sulla zona da visitare e dotandoti di adeguata carta topografica. Se cammini in gruppo prevedi tempi di percorrenza in relazione agli escursionisti più lenti.
2. Provedi ad un abbigliamento ed equipaggiamento consono all'impegno e alla lunghezza dell'escursione e porta nello zaino l'occorrente per eventuali situazioni di emergenza, assieme ad una minima dotazione di pronto soccorso.
3. Di preferenza non intraprendere da solo un'escursione in montagna e in ogni caso lascia detto a qualcuno l'itinerario che prevedi di percorrere, riavvisando del tuo ritorno.
4. Informati sulle previsioni meteo e osserva costantemente lo sviluppo del tempo.
5. Nel dubbio torna indietro. A volte è meglio rinunciare che arrischiare l'insidia del maltempo o voler superare difficoltà di grado superiore alle proprie forze, capacità, attrezzature. Studia preventivamente itinerari alternativi di rientro.
6. Riporta a valle i tuoi rifiuti. Rispetta la flora e la fauna. Evita di uscire inutilmente dal sentiero e di fare scorciatoie. Rispetta le culture e le tradizioni locali ricordandoti che sei ospite delle genti di montagna.



Stralcio carta geologica area di interesse - Estratto dal PGT Comune di Cecima (PV)